



## LICENCIA DE CONSTRUCCIÓN

Nº de solicitud: 043/2021 Fecha: 21/05/2021

Nº de Licencia Otorgada: 043/2021 Fecha: 21/05/2021  
día mes año

Vigencia del 21 de MAYO de 2021 al 21 de NOVIEMBRE de 2021

### DATOS DEL PREDIO

Ubicación: CUAUHTEMOC SUR [208] [98830]  
(Calle) N° Oficial C.P.  
Colonia/Fraccionamiento: CENTRO  
Municipio y localidad: LORETO  
Clave Catastral: 240010301302900  
Boleta Predial N°: 32-7-24-1-1-100-100-1655-0-0  
Superficie: 41.65 m2

### DATOS DEL PROPIETARIO O POSEEDOR

Nombre: ALVARADO GARCIA CLAUDIO  
(Apellido Paterno) (Apellido Materno) (Nombres)  
Domicilio: REAL DE MINAS 109[B] [98830]  
(Calle) (N° ext.) C.P.  
Colonia/Fraccionamiento: VALLE REAL  
Municipio y localidad: LORETO, ZAC.  
Teléfono(s): \_\_\_\_\_

### CARACTERÍSTICAS DE LA OBRA

Uso del Suelo Solicitado: HABITACIONAL  
Alineamiento: (frente) 4.90 ml. (Fondo) 8.50 ml.

#### TIPO DE AUTORIZACIÓN SOLICITADA:

- OBRA NUEVA  
 DEMOLICIÓN  
 AMPLIACIÓN  
 CAMBIO DE RÉGIMEN DE PROPIEDAD EN CONDOMINIO  
 REGULARIZACIÓN DE OBRA  
 CAMBIO DE USO DE SUELO  
 MODIFICACIÓN  
 REPARACIÓN  
 Otros: \_\_\_\_\_

Superficie total a construir: 41.65 m2  
Tipología de vivienda a construir: \_\_\_\_\_  
(especificar)  
Altura máxima sobre el nivel de banquetta: 2.50 ml.  
Área libre: \_\_\_\_\_ m2  
Área de estacionamiento: \_\_\_\_\_ m2  
N° de cajones según proyecto ejecutivo: \_\_\_\_\_

INDICAR:  
N° de niveles de cada Unidad: \_\_\_\_\_ N° de viviendas en su caso: \_\_\_\_\_  
Sup. Const. Por unidad: \_\_\_\_\_ m2  
EN CASO DE DEMOLICIÓN, INDICAR SUPERFICIE A DEMOLER \_\_\_\_\_ m2

#### SUPERFICIE A CONSTRUIR O DEMOLER EN SU CASO

#### DESCRIPCIÓN DEL SISTEMA CONSTRUCTIVO


Nivel	Superficie (m2)	DESCRIPCIÓN DEL SISTEMA CONSTRUCTIVO
1º	41.65 M2	
2º		
3º		
4º		
5º		


### DATOS DEL PERITO(S) O DIRECTOR(ES) RESPONSABLE(S) DE OBRA


Nombre: \_\_\_\_\_  
Apellido Paterno Apellido Materno Nombre (s)  
N° de registro: \_\_\_\_\_  
Tipo de registro: \_\_\_\_\_  
Domicilio: \_\_\_\_\_  
Colonia: \_\_\_\_\_  
Teléfono: \_\_\_\_\_

Nombre: \_\_\_\_\_  
Apellido Paterno Apellido Materno Nombre (s)  
N° de registro: \_\_\_\_\_  
Tipo de registro: \_\_\_\_\_  
Domicilio: \_\_\_\_\_  
Colonia: \_\_\_\_\_  
Teléfono: \_\_\_\_\_

### AUTORIZACIONES

  
SUPERVISOR DE OBRA  
ARQ. MARIO VALDERRABANO VELASQUEZ

  
COORDINADOR DE DESARR. URBANO  
LUMA, CLAUDIO ULISES JIMENEZ OLIVA

  
DIRECTOR DE IMPLANDU  
L. URB. ALDRIN RUIZ FLORES DÍAZ